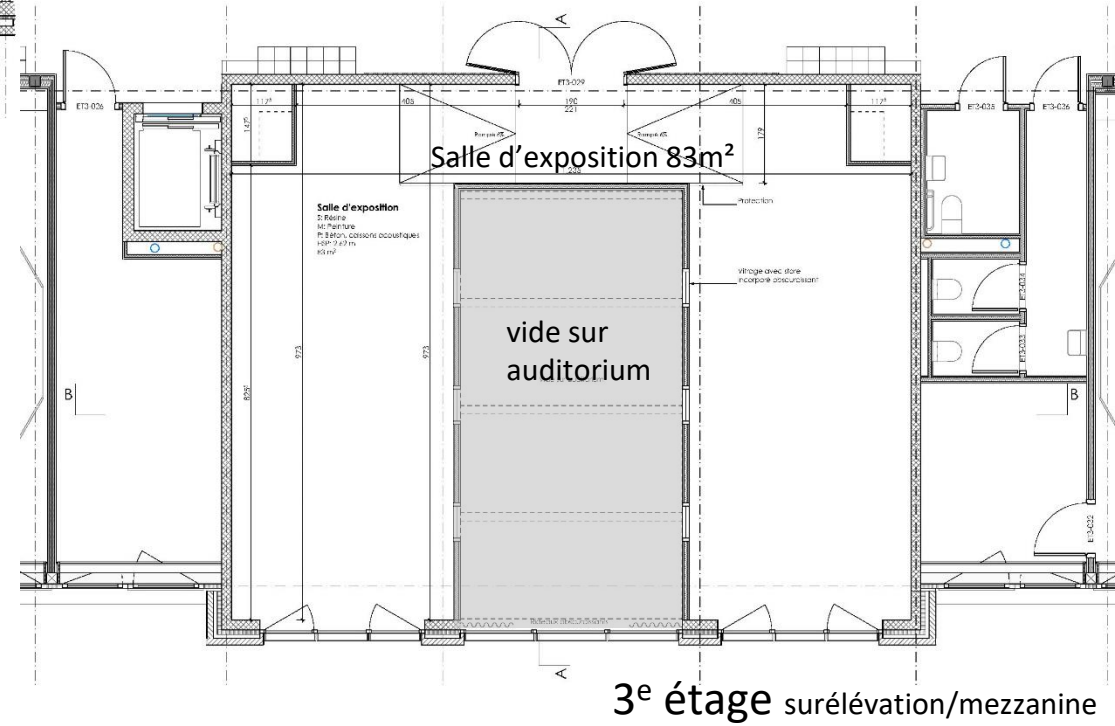
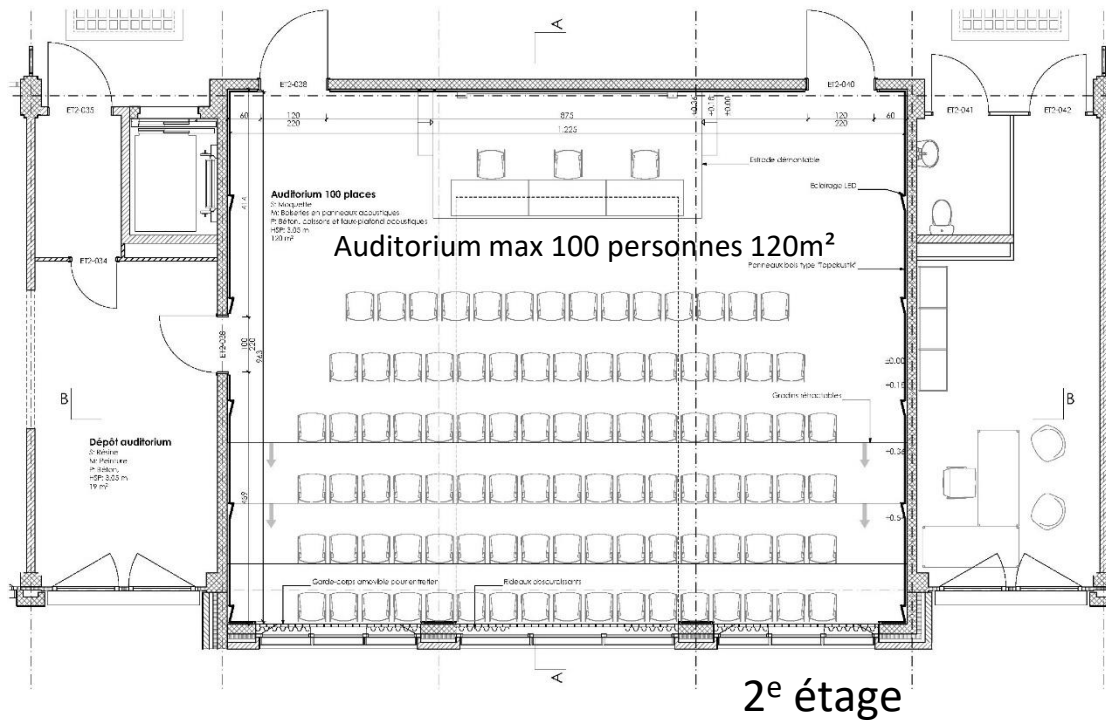


Projet intentionnel de la transformation de la bibliothèque de Grand – Champ en auditorium



Plans auditorium



- Le projet et les plans seront présentés pour validation à la Direction Générale des Immeubles et du Patrimoine du Canton – DGIP



- Le concept ainsi que les matériaux proposés sur les images sont à valider par la Direction Générale des Immeubles et du Patrimoine – DGIP

Projet de patinoire provisoire aux Perrerets

COMMUNE DE GLAND

Folio n° 2

Echelle 1 : 500

Propriété de Gland la Commune

Parcelle n° 1566

| Désignation cadastrale : | | | |
|--|--|--------------|-----------|
| Bâtiment scolaire n° 1072a | | 1915 | m2 |
| Bâtiment scolaire sout. n° 1072b de 160 m2 | | — | m2 |
| Bâtiment public n° 1073 | | 2281 | m2 |
| Bâtiment n° 1074 | | 133 | m2 |
| Bâtiment scolaire n° 1142a | | 992 | m2 |
| Bâtiment scolaire sout. n° 1142b de 301 m2 | | — | m2 |
| Bâtiment n° 1143 | | 88 | m2 |
| Garage n° 2289 | | 36 | m2 |
| Bâtiment scolaire n° 2438 | | 654 | m2 |
| Bâtiment n° B219 | | 44 | m2 |
| Bâtiment n° B220 | | 7 | m2 |
| Jardin | | 25533 | m2 |
| Accès, place privée | | 10241 | m2 |
| Trottoir, place piétonnière | | 608 | m2 |
| lat | | 88 | m2 |
| | | 42620 | m2 |

Coordonnées C.N.S. 1261 E : 2°509'405 N : 1°142'065

Altitude moyenne : 433 m

Secteur de protection des eaux : "Au"

Zone d'équipements publics et zone verte

Dérogation en application à l'art. 37 LR

Note du recensement architectural : ECA n° 1072a, 1073,
1142a et 1142b = note 4

La réalisation du projet implique une mise à jour du plan RF

PLAN DE SITUATION

Géodonnées © Etat de Vaud

Nyon, le 3 avril 2024

E. BOVARD, Ingénieur géomètre breveté



Sceaux municipaux :

La propriétaire



BF Bovard & Fritsché SA
Routs de St-Cergue 23 1260 NYON Tél. 022 361 17 42 E-Mail : info@bfng.ch Site : www.bfng.ch

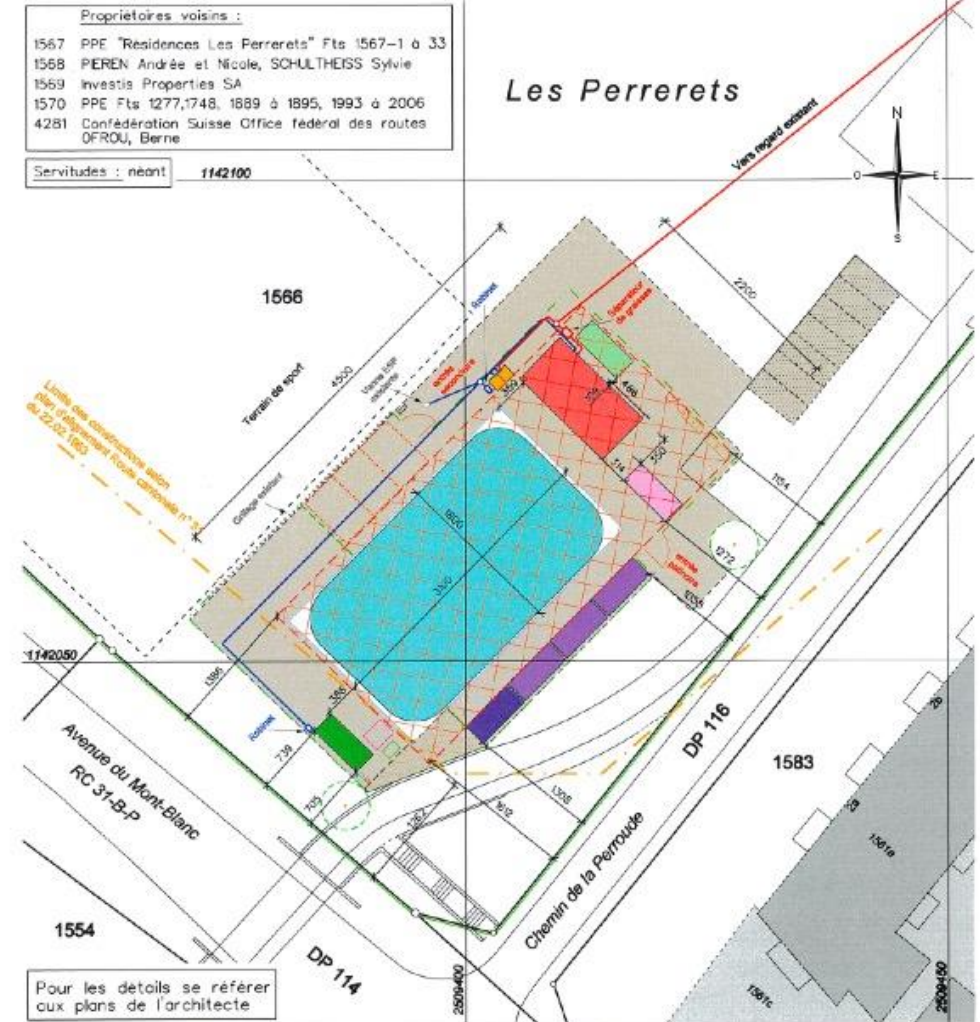
Géomètre - Génie rural - Génie civil
Système d'information du territoire

Dossier technique : B418 / LDJ
Fichier : G:\GLAND\G418
ENQUETE\Plan,
B418eng.pdf

Propriétaires voisins :

- 1567 PPE "Residences Les Perrerets" Fts 1567-1 à 33
- 1568 PEREN Andrée et Nicole, SCHULTHEISS Sylvie
- 1569 Investis Properties SA
- 1570 PPE Fts 1277,1748, 1889 à 1895, 1993 à 2006
- 4281 Confédération Suisse Office fédéral des routes OFROU, Berne

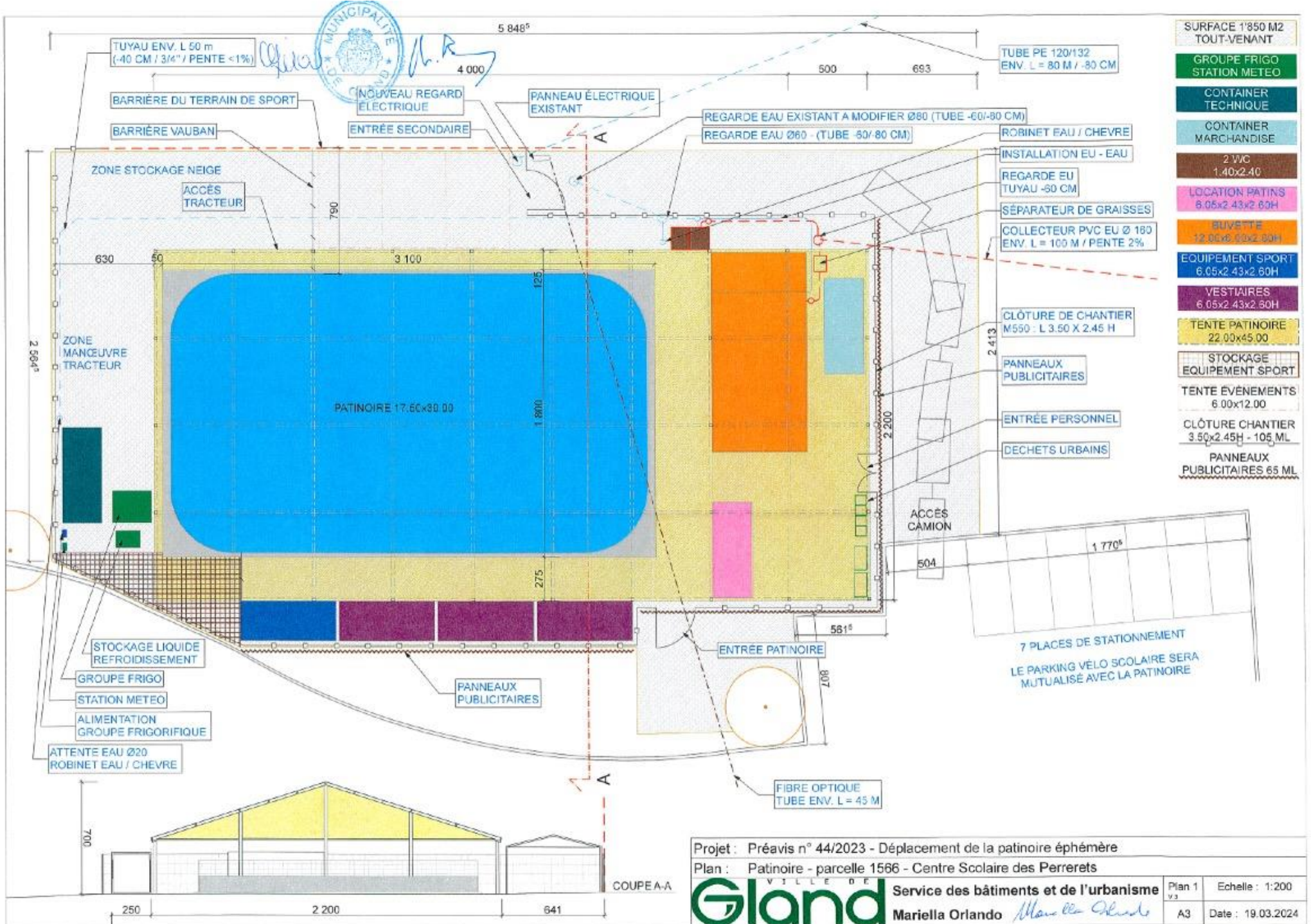
Servitudes : néant 1142100



Pour les détails se référer
aux plans de l'architecte

Objets de l'enquête:

| | |
|--|--|
| Patinoire | Surface en tout-venant |
| Tente | Places de parc |
| 3 tentes d'événements | Station météo |
| Buvette (6.00m x 12.00m) | Alimentation groupe frigorifique |
| Local pour patins (2.50m x 6.00m) | Groupe de frigos |
| 3 vestiaires (2.50m x 6.00m) | Stockage de liquide de refroidissement |
| Local des équipements sportifs (2.50m x 6.00m) | Déchets urbains |
| Local technique (2.50m x 6.00m) | Clôtures |
| Container à marchandises (2.50m x 6.00m) | Barrières vauban |
| 2 WCs (1.20m x 1.40m) | Eaux sous pression |
| Zone de stockage des équipements de sports | Eaux usées |
| | Arbres à maintenir |



Projet : Préavis n° 44/2023 - Déplacement de la patinoire éphémère

Plan : Patinoire - parcelle 1566 - Centre Scolaire des Perreret

Gland Service des bâtiments et de l'urbanisme
 Mariella Orlando *Mariella Orlando*

| | |
|--------|-------------------|
| Plan 1 | Echelle : 1:200 |
| v3 | |
| A3 | Date : 19.03.2024 |